

UCHWAŁA NR III/26/15
RADY MIEJSKIEJ W SOLCU KUJAWSKIM
Z DNIA 30 STYCZNIA 2015 ROKU

w sprawie przystąpienia do sporządzenia miejscowego planu zagospodarowania przestrzennego dla gazociągu wysokiego ciśnienia relacji PGE GiEK Oddział Zespół Elektrociepłowni Bydgoszcz – układ zasuw Otorowo na terenie Gminy Solec Kujawski na terenie obrębu ewidencyjnego Wypaleniska, Makowiska oraz Otorowo, gmina Solec Kujawski

Na podstawie art. 18 ust. 2 pkt 5 ustawy z dnia 8 marca 1990r. o samorządzie gminnym (Dz.U. z 2013r. poz. 594¹) w związku z art. 14 ust. 1 ustawy z dnia 27 marca 2003 r. o planowaniu i zagospodarowaniu przestrzennym (Dz.U. z 2012r. poz. 647²)

Rada Miejska w Solcu Kujawskim uchwala, co następuje:

§ 1. Przystąpić do sporządzenia miejscowego planu zagospodarowania przestrzennego terenu położonego w obrębie ewidencyjnym Wypaleniska, Makowiska oraz Otorowo, gmina Solec Kujawski. Integralną częścią uchwały są załączniki nr 1, 2 i 3 przedstawiające granice obszaru objętego projektem planu.


§ 2. Uchyła się Uchwałę Nr XLII/370/14 Rady Miejskiej w Solcu Kujawskim z dnia 25 czerwca 2014r. w sprawie przystąpienia do sporządzenia miejscowego planu zagospodarowania przestrzennego terenu położonego w obrębie ewidencyjnym Wypaleniska, Makowiska oraz Otorowo, gmina Solec Kujawski. Integralną częścią uchwały są załączniki nr 1, 2 i 3 przedstawiające granice obszaru objętego projektem planu.

§ 3. Wykonanie uchwały powierza się Burmistrzowi Miasta i Gminy Solec Kujawski.

¹ Zmiana: Dz.U.2013.645, Dz.U.2013.1318, Dz.U.2014.379, Dz.U.2014.1072,

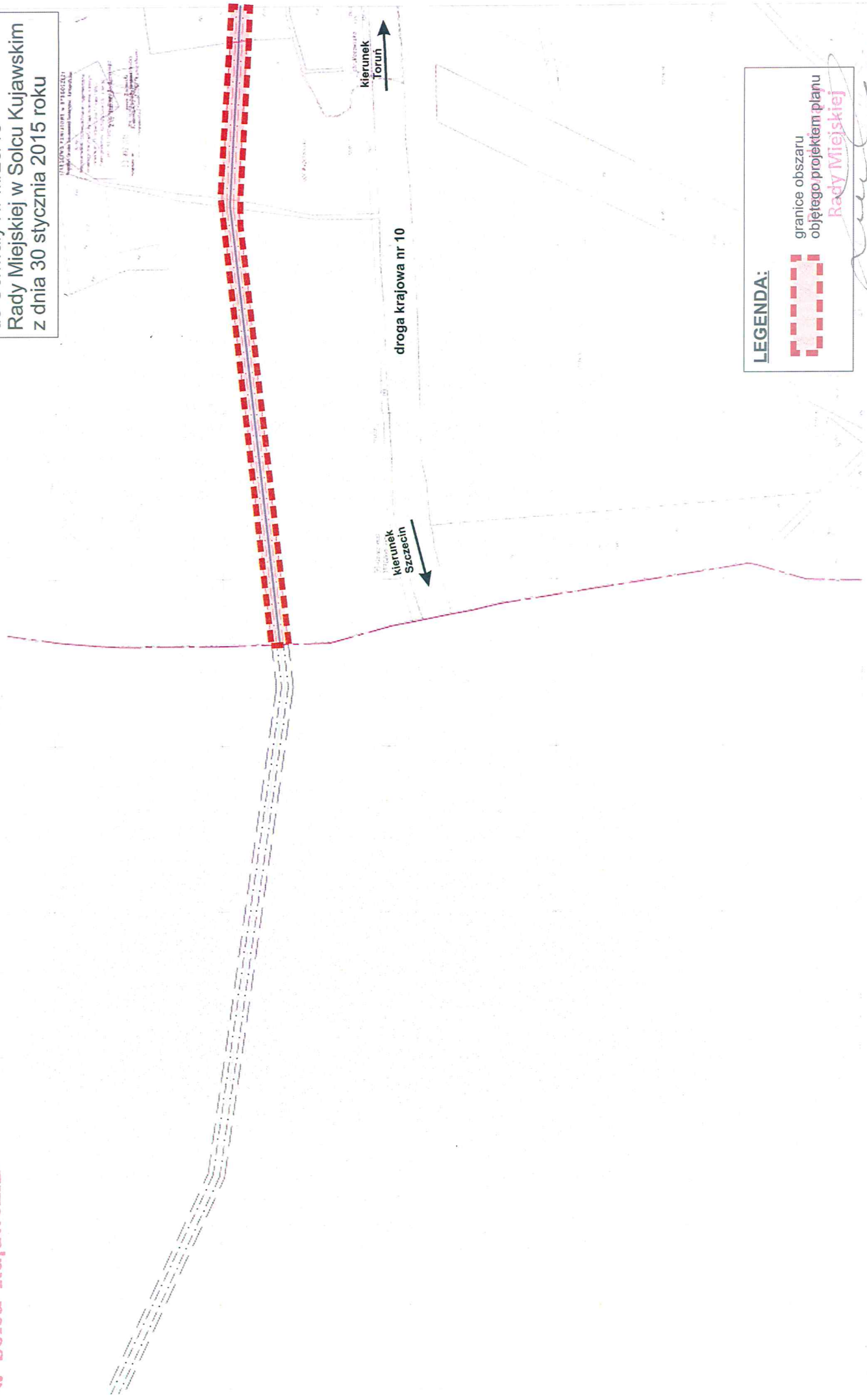
² Zmiana: Dz.U.2012.951, Dz.U.2012.1445, Dz.U.2013.21, Dz.U.2013.405, Dz.U.2013.1238, Dz.U.2014.379, Dz.U.2013.1446, Dz.U.2014.768, Dz.U.2014.379, Dz.U.2014.1133, Dz.U.2015.22

§ 4. Uchwała wchodzi w życie z dniem podjęcia i podlega ogłoszeniu na tablicy ogłoszeń i na stronie internetowej Urzędu Miasta i Gminy Solec Kujawski.

Przewodniczący
Rady Miejskiej

mgr Mariusz Zamorowski

Załącznik nr 1
do Uchwały Nr III/26/15
Rady Miejskiej w Solcu Kujawskim
z dnia 30 stycznia 2015 roku

WYSTAWA KRAJOWA W SZCZECINIE
projekt: "Plan miejscowego planu zagospodarowania przestrzennego dla terenów objętych projektem planu miejscowego w Solcu Kujawskim"



LEGENDA:



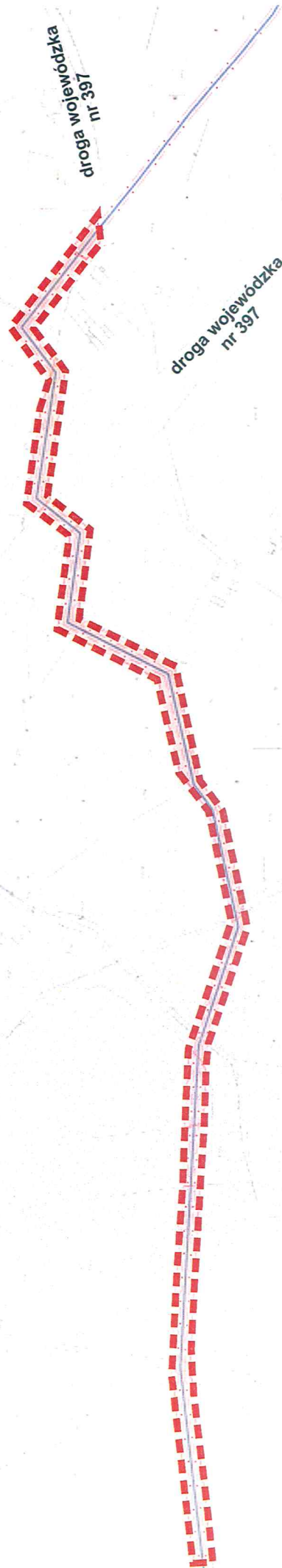
granice obszaru
objętego projektem planu
Rady Miejskiej

mgr Mariusz Zamorowski

Załącznik nr 2
do Uchwały Nr III/26/15
Rady Miejskiej w Solcu Kujawskim
z dnia 30 stycznia 2015 roku

kierunek
Bydgoszcz

kierunek
Szczecin



LEGENDA:

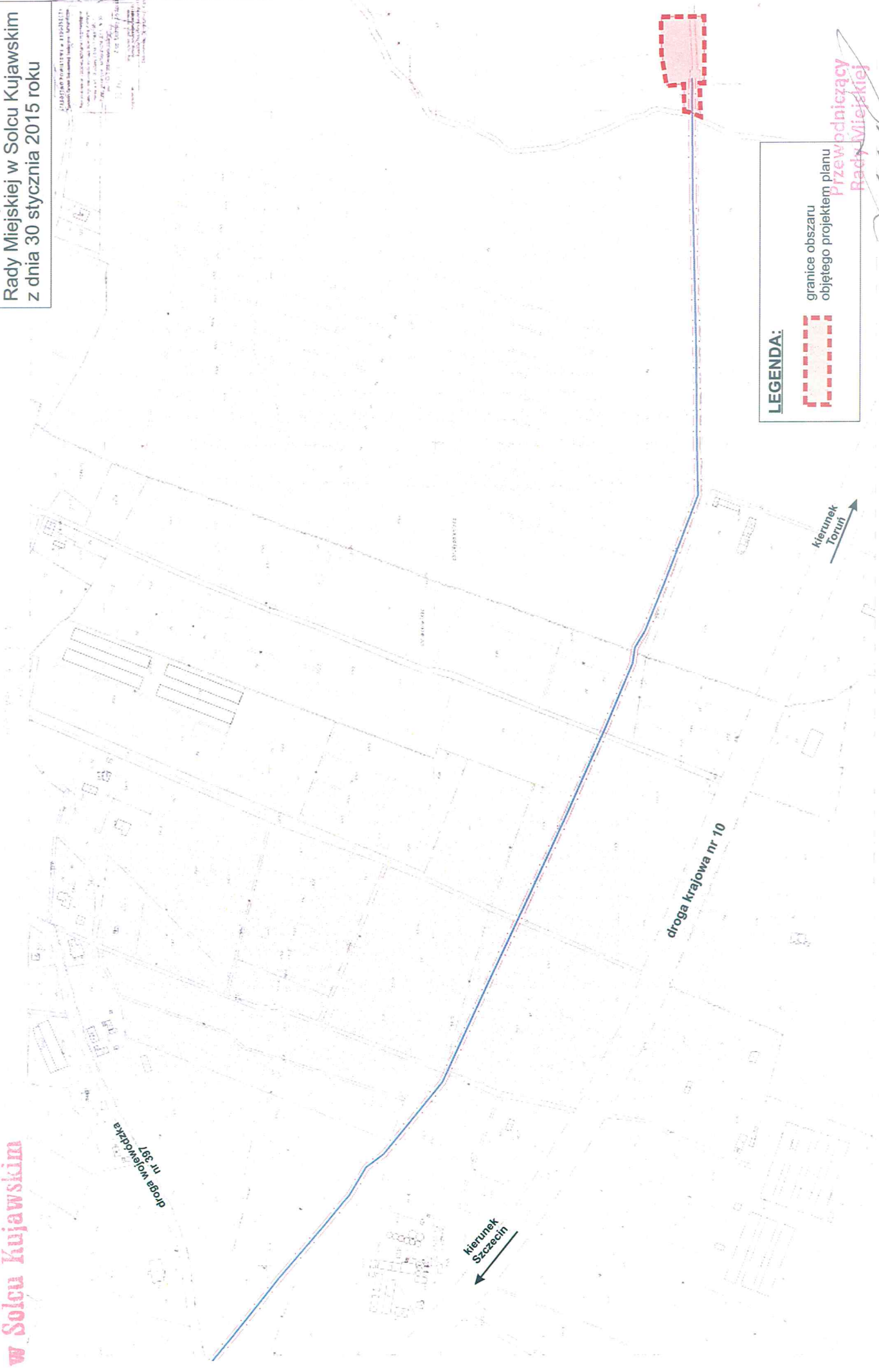
granicę obszaru objętego projektem planu




droga krajowa nr 10

Przewodniczący
Rady Miejskiej
mgr Mariusz Zamiatowski

MIĘDZYGOSPODARSTWA I PRZEDSIĘWZIĘCIA
Krajowa Sieć Inżynierska (KSI) - Inżynierska Sieć Wodociągowa
Krajowa Sieć Inżynierska (KSI) - Inżynierska Sieć Kanalizacyjna
Krajowa Sieć Inżynierska (KSI) - Inżynierska Sieć Gazowa
Krajowa Sieć Inżynierska (KSI) - Inżynierska Sieć Energetyczna
Krajowa Sieć Inżynierska (KSI) - Inżynierska Sieć Telekomunikacyjna
Krajowa Sieć Inżynierska (KSI) - Inżynierska Sieć Informatyczna
Krajowa Sieć Inżynierska (KSI) - Inżynierska Sieć Geodezyjna
Krajowa Sieć Inżynierska (KSI) - Inżynierska Sieć Geologiczna
Krajowa Sieć Inżynierska (KSI) - Inżynierska Sieć Geotechniczna
Krajowa Sieć Inżynierska (KSI) - Inżynierska Sieć Geofizyczna
Krajowa Sieć Inżynierska (KSI) - Inżynierska Sieć Geodezyjno-Geologiczna
Krajowa Sieć Inżynierska (KSI) - Inżynierska Sieć Geodezyjno-Geotechniczna
Krajowa Sieć Inżynierska (KSI) - Inżynierska Sieć Geodezyjno-Geofizyczna
Krajowa Sieć Inżynierska (KSI) - Inżynierska Sieć Geodezyjno-Geologiczno-Geotechniczna
Krajowa Sieć Inżynierska (KSI) - Inżynierska Sieć Geodezyjno-Geologiczno-Geotechniczno-Geofizyczna
Krajowa Sieć Inżynierska (KSI) - Inżynierska Sieć Geodezyjno-Geologiczno-Geotechniczno-Geofizyczno-Geologiczno-Geotechniczno-Geofizyczna



LEGENDA:

-  granice obszaru objętego projektem planu

Przewodniczący Rady Miejskiej
mgr Mariusz Zankowski

UZASADNIENIE
DO UCHWAŁY NR III/26/15
RADY MIEJSKIEJ W SOLCU KUJAWSKIM
Z DNIA 30 STYCZNIA 2015 ROKU

w sprawie przystąpienia do sporządzenia miejscowego planu zagospodarowania przestrzennego dla gazociągu wysokiego ciśnienia relacji PGE GiEK Oddział Zespół Elektrociepłowni Bydgoszcz – układ zasuw Otorowo na terenie Gminy Solec Kujawski na terenie obrębu ewidencyjnego Wypaleniska, Makowiska oraz Otorowo, gmina Solec Kujawski

O przystąpieniu do sporządzenia miejscowego planu zagospodarowania przestrzennego, zgodnie z art. 14 ustawy z dnia 27 marca 2003 r. o planowaniu i zagospodarowaniu przestrzennym, rozstrzyga rada gminy w formie uchwały.

Uchwała Rady Miejskiej o przystąpieniu do sporządzenia miejscowego planu zagospodarowania przestrzennego rozpocznie tryb formalno-prawny sporządzenia planu stosownie do zapisów ww. ustawy.

Podjęcie nowej uchwały o przystąpieniu do sporządzenia planu miejscowego, zgodnie z art. 14 ust. 5 ustawy z dnia 27 marca 2003 r. o planowaniu i zagospodarowaniu przestrzennym, zostało poprzedzone szeregiem analiz m.in. o charakterze funkcjonalnym, przestrzennym i terenowo-prawnym, zakresu potrzebnych materiałów geodezyjnych do opracowania planu oraz ustaleniem niezbędnego zakresu prac planistycznych, które potwierdzają zasadność przystąpienia do sporządzenia ww. planu.

Celem sporządzenia planu będzie ustalenie przeznaczenia oraz określenie sposobów zagospodarowania i zabudowy terenów zlokalizowanych w obrębie ewidencyjnym Wypaleniska, Makowiska oraz Otorowo, gmina Solec Kujawski pod realizację nowego przebiegu gazociągu wysokiego ciśnienia relacji PGE GiEK Oddział Zespół Elektrociepłowni Bydgoszcz – układ zasuw Otorowo na terenie Gminy Solec Kujawski, z uwagi na brak zgody wszystkich właścicieli nieruchomości, przez który będzie przebiegać planowana inwestycja.

Wobec powyższego zasadnym jest podjęcie ww. uchwały w sprawie przystąpienia do sporządzenia miejscowego planu zagospodarowania przestrzennego.

Przewodniczący
Rady Miejskiej

mgr Mariusz Zamorowski