

**UCHWAŁA NR III/27/15
RADY MIEJSKIEJ W SOLCU KUJAWSKIM
Z DNIA 30 STYCZNIA 2015 ROKU**

w sprawie przystąpienia do sporządzenia miejscowego planu zagospodarowania przestrzennego dla działek nr 1035/7, 1035/9, 1035/12 oraz w części dla działki nr 1033/10 położonych w Solcu Kujawskim przy ulicy Haskiej.

Na podstawie art. 18 ust. 2 pkt 5 ustawy z dnia 8 marca 1990r. o samorządzie gminnym (Dz.U. z 2013r. poz. 594¹) w związku z art. 14 ust. 1 ustawy z dnia 27 marca 2003 r. o planowaniu i zagospodarowaniu przestrzennym (Dz.U. z 2012r. poz. 647²)


Rada Miejska w Solcu Kujawskim uchwala, co następuje:

§ 1. Przystąpić do sporządzenia miejscowego planu zagospodarowania przestrzennego dla działek nr 1035/7, 1035/9, 1035/12 oraz w części dla działki nr 1033/10 położonych w Solcu Kujawskim przy ulicy Haskiej.

Integralną częścią uchwały jest załącznik nr 1 przedstawiający granice obszaru objętego projektem planu.

§ 2. Wykonanie uchwały powierza się Burmistrzowi Miasta i Gminy Solec Kujawski.

§ 3. Uchwała wchodzi w życie z dniem podjęcia i podlega ogłoszeniu na tablicy ogłoszeń i na stronie internetowej Urzędu Miasta i Gminy Solec Kujawski.

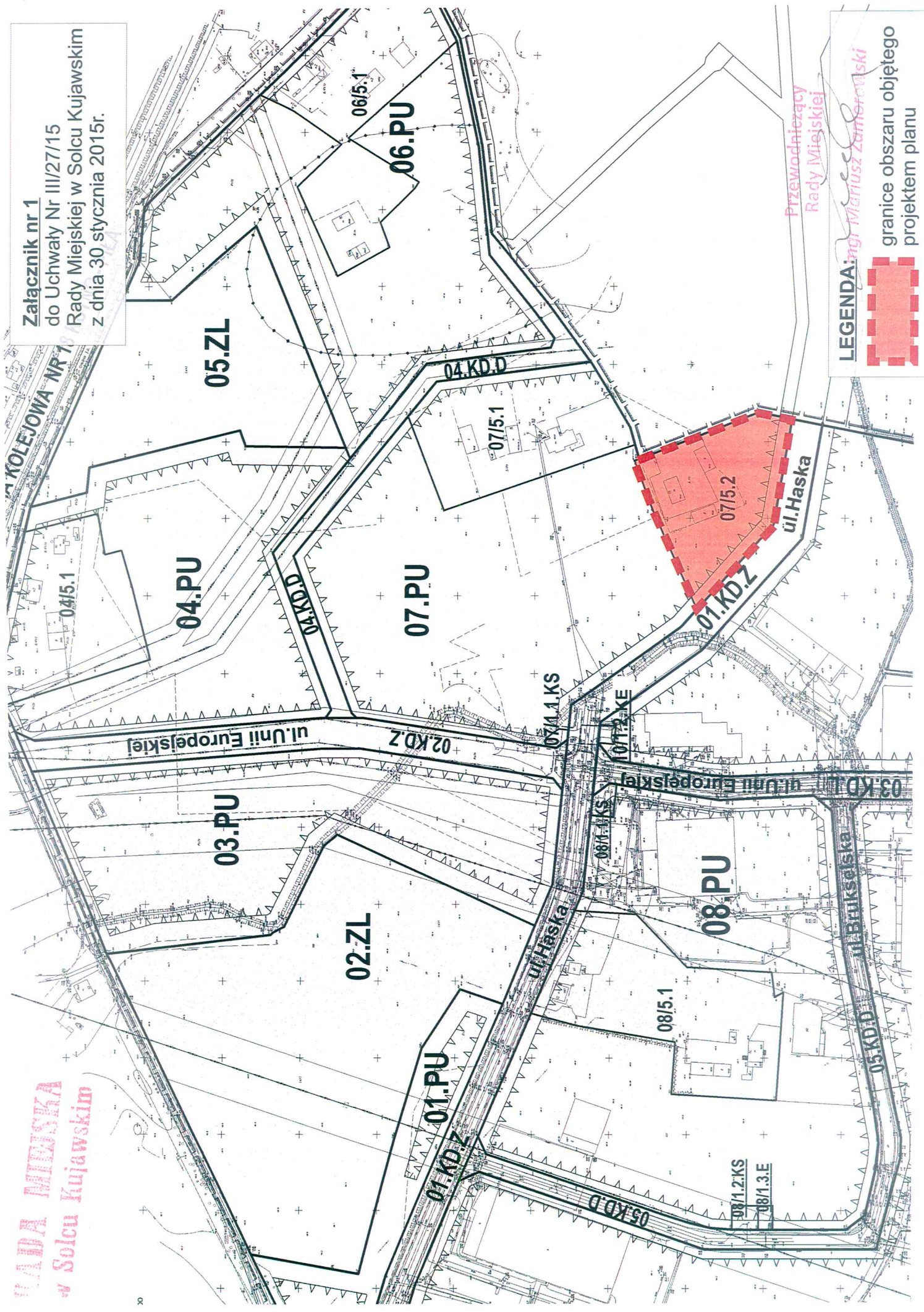
Przewodniczący
Rady Miejskiej

mgr Mariusz Zamorowski

¹ Zmiana: Dz.U.2013.645, Dz.U.2013.1318, Dz.U.2014.379, Dz.U.2014.1072;

² Zmiana: Dz.U.2012.951, Dz.U.2012.1445, Dz.U.2013.21, Dz.U.2013.405, Dz.U.2013.1238, Dz.U.2014.379, Dz.U.2013.1446, Dz.U.2014.768, Dz.U.2014.379, Dz.U.2014.1133, Dz.U.2015.22


MIŁOSKA
w Solcu Kujawskim

Załącznik nr 1
do Uchwały Nr III/271/15
Rady Miejskiej w Solcu Kujawskim
z dnia 30 stycznia 2015r.



Przewodniczący
Rady Miejskiej

LEGENDA: *mgr Mariusz Zambrzyński*



granice obszaru objętego
projektem planu

**UZASADNIENIE
DO UCHWAŁY NR III/27/15
RADY MIEJSKIEJ W SOLCU KUJAWSKIM
Z DNIA 30 STYCZNIA 2015 ROKU**

w sprawie przystąpienia do sporządzenia miejscowego planu zagospodarowania przestrzennego dla działek nr 1035/7, 1035/9, 1035/12 oraz w części dla działki nr 1033/10 położonych w Solcu Kujawskim przy ulicy Haskiej


O przystąpieniu do sporządzenia miejscowego planu zagospodarowania przestrzennego, zgodnie z art. 14 ustawy z dnia 27 marca 2003 r. o planowaniu i zagospodarowaniu przestrzennym, rozstrzyga rada gminy w formie uchwały.

Uchwała Rady Miejskiej o przystąpieniu do sporządzenia miejscowego planu zagospodarowania przestrzennego rozpocznie tryb formalno-prawny sporządzenia planu stosownie do zapisów ww. ustawy.

Celem sporządzenia planu będzie zmiana przeznaczenia działek nr 1035/7, 1035/9, 1035/12 oraz w części dla działki nr 1033/10 położonych w Solcu Kujawskim przy ulicy Haskiej, dla których obowiązuje miejscowy plan zagospodarowania przestrzennego uchwalony przez Radę Miejską w Solcu Kujawskim dnia 30 września 2010r.

Podjęcie nowej uchwały o przystąpieniu do sporządzenia zmiany planu miejscowego, zgodnie z art. 14 ust. 5 ustawy z dnia 27 marca 2003 r. o planowaniu i zagospodarowaniu przestrzennym, zostało poprzedzone szeregiem analiz m.in. o charakterze funkcjonalnym, przestrzennym i terenowo-prawnym, zakresu potrzebnych materiałów geodezyjnych do opracowania planu oraz ustaleniem niezbędnego zakresu prac planistycznych, które potwierdzają zasadność przystąpienia do sporządzenia ww. planu.

Wobec powyższego zasadnym jest podjęcie ww. uchwały w sprawie przystąpienia do sporządzenia miejscowego planu zagospodarowania przestrzennego.

Przewodniczący
Rady Miejskiej

mgr Mariusz Zamorowski