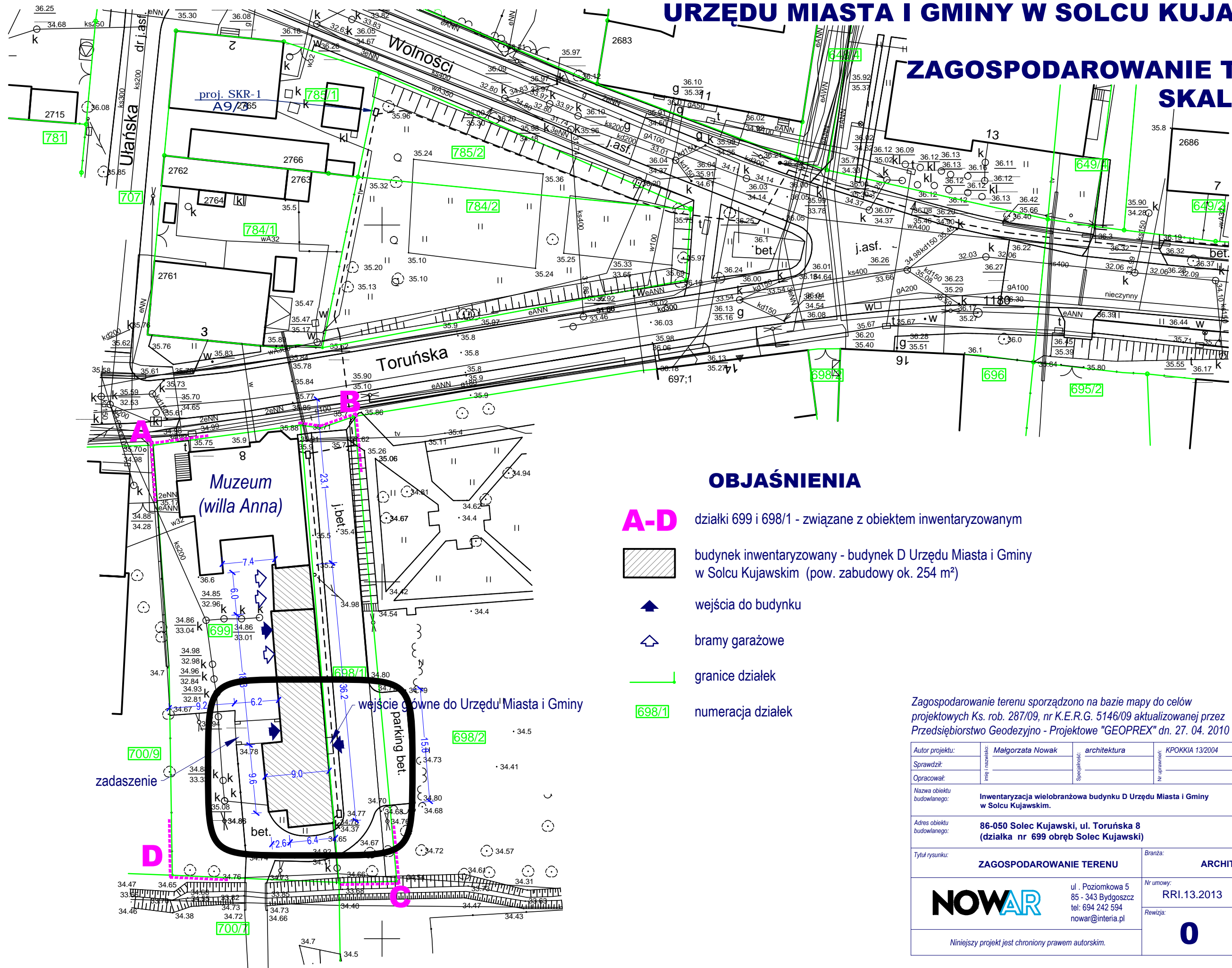






INWENTARYZACJA WIELOBRANŻOWA BUDYNKU D URZĘDU MIASTA I GMINY W SOLCU KUJAWSKIM

ZAGOSPODAROWANIE TERENU SKALA 1:500



OBJAŚNIENIA

- A-D** działki 699 i 698/1 - związane z obiektem inwentaryzowanym
-  budynek inwentaryzowany - budynek D Urzędu Miasta i Gminy w Solcu Kujawskim (pow. zabudowy ok. 254 m²)
-  wejścia do budynku
-  bramy garażowe
-  granice działek
- 698/1** numeracja działek



Zagospodarowanie terenu sporządzono na podstawie mapy do celów projektowych Ks. rob. 287/09, nr K.E.R.G. 5146/09 aktualizowanej przez Przedsiębiorstwo Geodezyjno - Projektowe "GEOPREX" dn. 27. 04. 2010 r.

Autor projektu:	Małgorzata Nowak	architektura	KPOKKA 13/2004	01.2014
Sprawdził:				
Opracował:				
Nazwa obiektu budowlanego:	Inwentaryzacja wielobranżowa budynku D Urzędu Miasta i Gminy w Solcu Kujawskim.			Zamawiający: Gmina Solec Kujawski ul. 23 Stycznia 7 86-050 Solec Kujawski
Adres obiektu budowlanego:	86-050 Solec Kujawski, ul. Toruńska 8 (działka nr 699 obręb Solec Kujawski)			
Tytuł rysunku:	ZAGOSPODAROWANIE TERENU	ARCHITEKTURA		
	ul. Poziomkowa 5 85 - 343 Bydgoszcz tel: 694 242 594 nowar@interia.pl	Nr umowy: RRI.13.2013	Skala: 1:500	
	0		Azt	
Niniejszy projekt jest chroniony prawem autorskim.				