

[illegible]








Województwo: kujawsko - pomorskie
Powiat: bydgoski
Jedn. ewid.: Solec Kujawski [040308_4]
[Kreśb: m. Solec Kujawski [0001]]
ID: 6640.2879.2015
Sekcja mapy: 354.244.043-044; 091
PIWG: 1965 '53' ukt. wys. Kronszadt

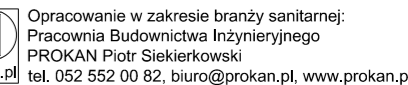
Nie wyklucza się istnienia w terenie również urządzeń podziemnych ułożonych a nie zgłoszonych do inwentaryzacji geodezyjnej.

Imię, nazwisko i podpis osoby reprezentującej organ

Arkus7

	granica pasa drogowego
	granica linii rozgraniczającej inwestycję
	granica opracowania
	oś drogi
	krawężnik wystający 15x30cm
	krawężnik najazdowy 22x30cm
	opornik betonowy 12x25cm
	obrzeże chodnikowe wbudowane

- | | |
|---|--|
|  | PROJ. PRZEWÓD WODOCIĄGOWY Ø110PE |
|  | PROJ. KANALIZACJA DESZCZOWA Ø315-SVO PCC |
|  | PROJ. KANALIZACJA DESZCZOWA TŁOCZNA Ø315PE |
|  | PROJ. PRZEPOMOWNIA |
|  | PROJ. STUDZIENKA KANALIZACYJNA |
|  | PROJ. WPUSŁ DESZCZOWY |
|  | LIKwidACJA IStNIENIACYCH INStALACJI |



"AGADOR s.c."
Krzysztof Żarkow Elżbieta Żarkow
85-165 Bydgoszcz, ul. Tucholska 7/55
pracownia:
Bydgoszcz, ul. Wojska Polskiego 19b
tel./fax: 52 348 95 84

Data: 06.11.201

Faza: PW

Sprawdził:
mgr inż. Piotr Siekierkowski
upr. bud. do projekt. bez ograniczeń
w spec. instalacyjnej - nr KUP/0133/POOS/05