

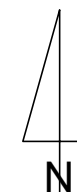
ZMIANA MIEJSCOWEGO PLANU ZAGOSPODAROWANIA PRZESTRZENNEGO TERENU ZABUDOWY MIESZKANIOWO-USŁUGOWEJ, WIEŚ OTOROWO, GMINA SOLEC KUJAWSKI.

RYSUNEK PLANU SKALA 1:1000
0 10 20 30 40 50 60 70 80 90 100 m



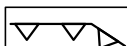

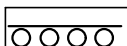



ZAŁĄCZNIK NR 1
DO UCHWAŁY NR.....
RADY MIEJSKIEJ W SOLCU KUJAWSKIM
Z DNIA.....r.

ORGAN SPORZĄDZAJĄCY :
BURMISTRZ
SOLCA KUJAWSKIEGO




LEGENDA OZNACZENIA OBOWIĄZUJĄCE

-  GRANICA OBSZARU OBJĘTEGO PLANEM
-  LINIE ROZGRANICZAJĄCE TERENY
O RÓŻNYM PRZEZNACZENIU
LUB RÓŻNYCH ZASADACH ZAGOSPODAROWANIA
-  MAKSYMALNE NIEPRZEKRACZALNE
LINIE ZABUDOWY
-  WYMIARY
-  ZIELEŃ IZOLACYJNA
- U** SYMBOL IDENTYFIKUJĄCY TERENY O RÓŻNYM PRZEZNACZENIU
LUB RÓŻNYCH ZASADACH ZAGOSPODAROWANIA
-  TEREN ZABUDOWY USŁUGOWEJ

STUDIUM UWARUNKOWAŃ I KIERUNKÓW ZAGOSPODAROWANIA
PRZESTRZENNEGO GMINY SOLEC KUJAWSKI UCHWALONEGO UCHWAŁĄ NR
XVII/138/08 RADY MIEJSKIEJ W SOLCU KUJAWSKIM Z DNIA 27 CZERWCA 2008
ROKU ORAZ UCHWAŁĄ NR XIV/133/16 RADY MIEJSKIEJ W SOLCU KUJAWSKIM Z
DNIA 18 MARCA 2016 ROKU.

skala 10:000

-  GRANICA OBSZARU OBJĘTEGO PLANEM

