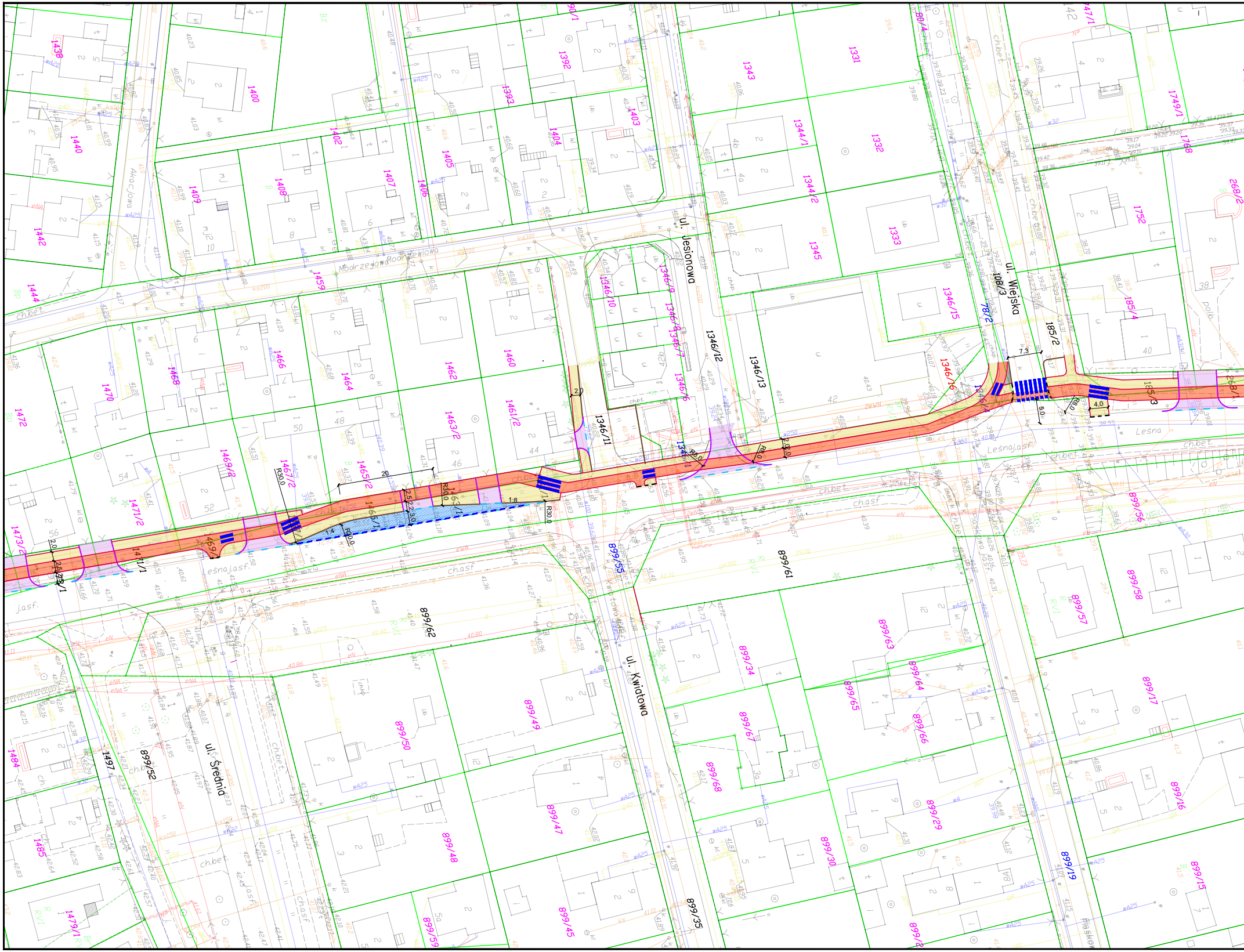
ul. Jesionowa
ul. Wiejska
ul. Kwiatowa
ul. Średnia
Leśna
Leśna j.asf.
Akacjowa
Modrzewiowa
ch.bet.
ch.asf.
j.asf.
1438
1440
1442
1444
1472
1473/2
1470
1468
1466
1464
1462
1460
1461/2
1463/2
1463/1
1465/1
1465/2
1467/2
1469/2
1469/1
1471/1
1471/2
1400
1402
1403
1404
1405
1406
1407
1408
1409
1459
1392
1393
1343
1331
1332
1333
1344/1
1344/2
1345
1346/6
1346/7
1346/8
1346/9
1346/10
1346/11
1346/12
1346/13
1346/15
1346/16
108/3
78/2
185/2
185/3
185/4
1749/1
1768
1752
268/2
899/55
899/56
899/57
899/58
899/61
899/62
899/63
899/64
899/65
899/66
899/67
899/68
899/34
899/35
899/29
899/30
899/49
899/50
899/47
899/48
899/45
899/59
899/52
899/19
899/17
899/16
899/15
1484
1485
1497
1479/1
R30.0
R8.0
20
2.0
2.5
3.0
7.3
5.0
4.0
1:4
1:8

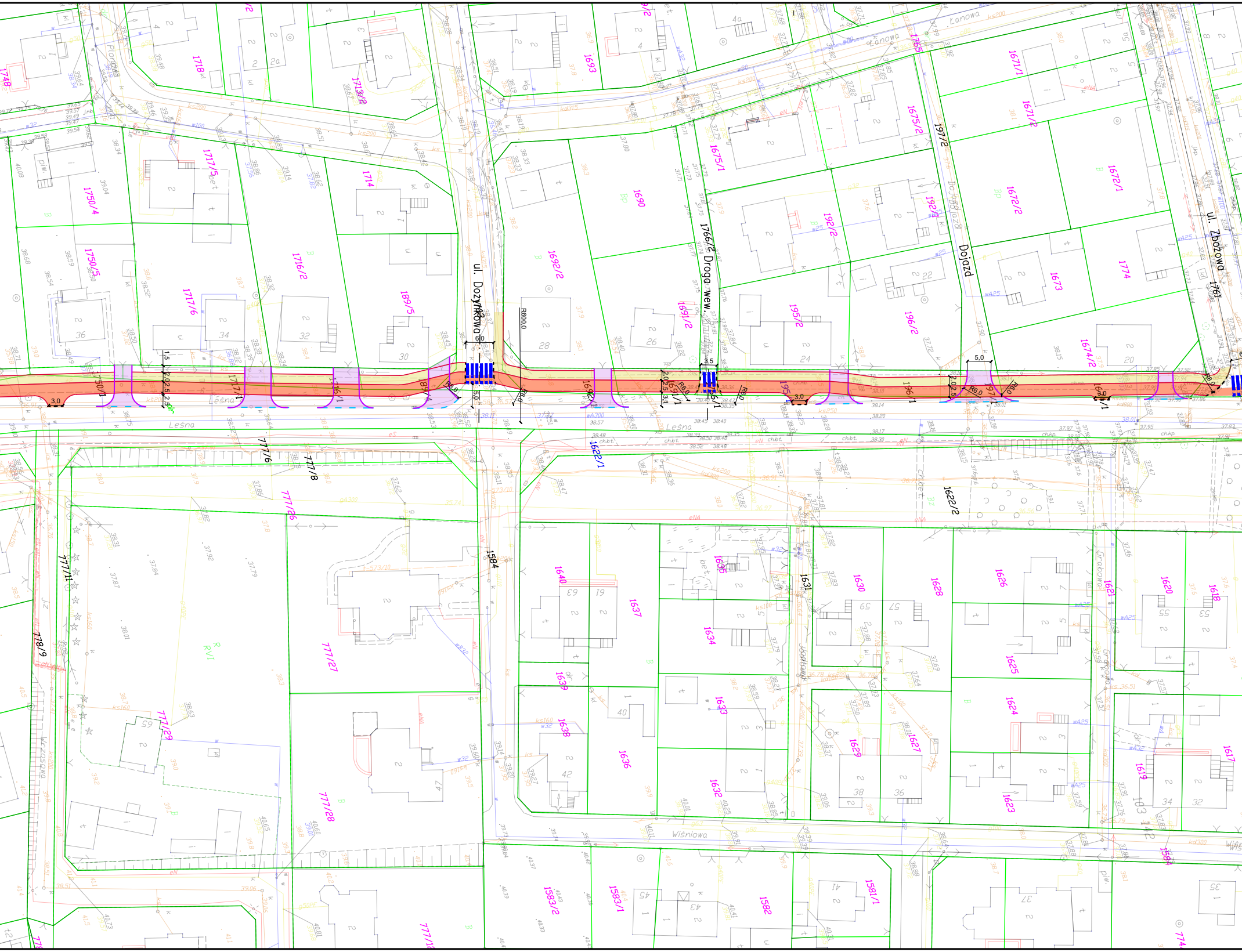
ul. Dożynkowa
Droga wew.
Dojazd
ul. Zbożowa
Łanowa
Leśna
Wiśniowa
Jodłowa
Grabowa
Wrzosowa
Plonowa
1748
1718
1713/2
1693
1675/2
1671/1
1671/2
1717/5
1714
1690
1675/1
197/2
1672/1
1672/2
1750/4
1750/5
1716/2
1692/2
1766/2
192/2
192/1
1673
1774
1717/6
189/5
1691/2
195/2
196/2
1674/2
1761
1622/1
1622/2
777/6
777/8
777/26
777/27
777/28
777/29
777/11
778/9
1584
1640
1637
1635
1631
1630
1628
1626
1621
1620
1618
1634
1639
1638
1636
1633
1632
1629
1627
1625
1624
1623
1619
1617
1583/2
1583/1
1582
1581/1
6,0
5,0
3,5
3,0
R600,0
R6,0
R8,0
1,5
2,0
2,5
36
34
32
30
28
26
24
22
20
4a
4
2a
39
19
55
57
59
53
40
42
47
65
38
45
43
41
37
35

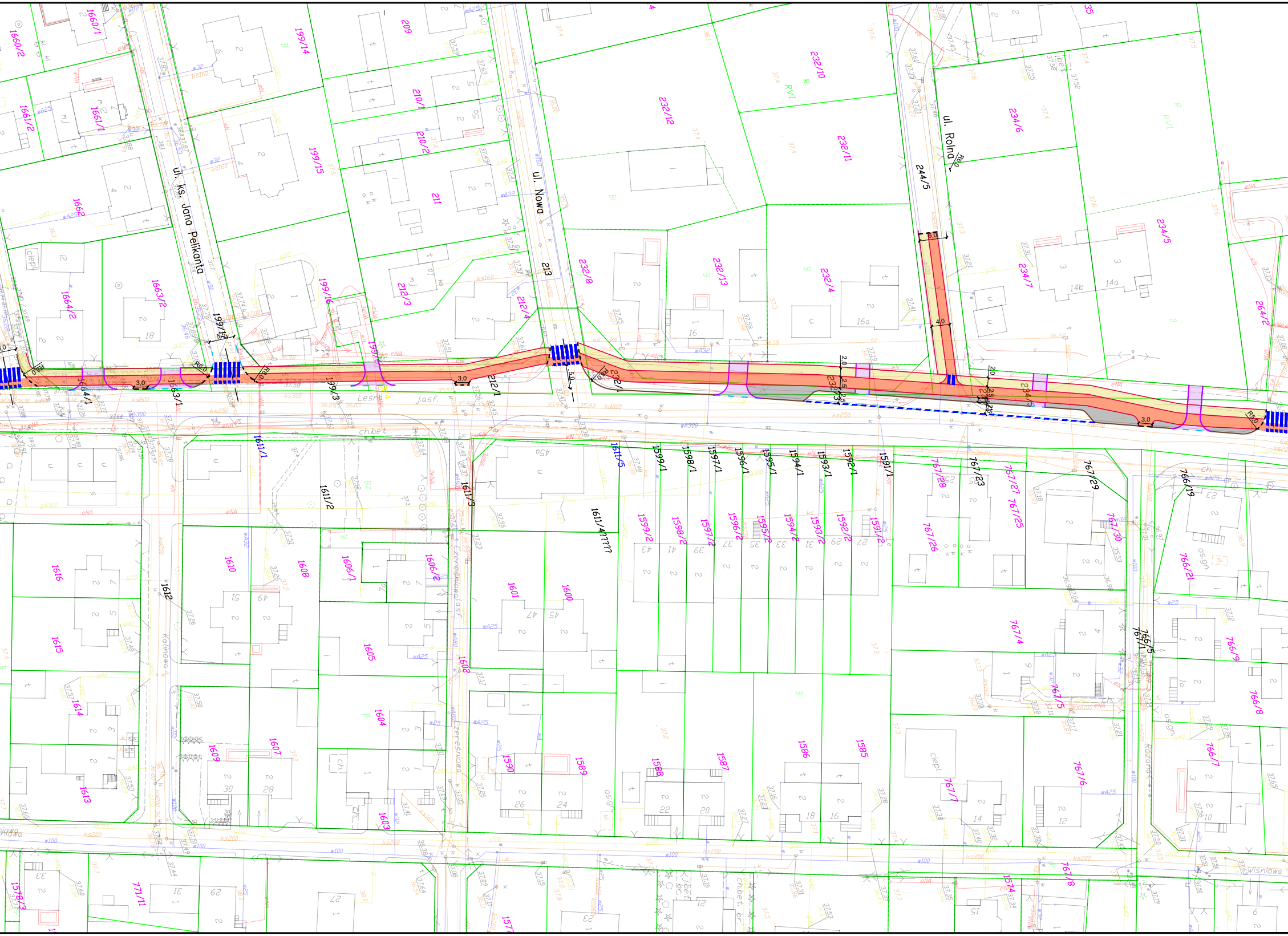
ul. ks. Jana Pelikanta
ul. Nowa
ul. Rolna
Leśna
Kalinowa
Czereśniowa
Różana
Wiśniowa
1660/1
1660/2
199/14
209
232/10
1661/2
1661/1
210/1
232/12
234/6
210/2
232/11
199/15
211
244/5
1662
234/5
213
232/8
232/13
232/4
234/7
1663/2
1664/2
199/16
212/3
212/4
264/2
199/17
199/3
212/1
232/1
232/3
234/2
1664/1
1663/1
1611/1
1611/5
1599/1
1598/1
1597/1
1596/1
1595/1
1594/1
1593/1
1592/1
1591/1
767/28
767/23
767/27
767/25
767/29
766/19
1611/2
1611/3
1611/4?????
1599/2
1598/2
1597/2
1596/2
1595/2
1594/2
1593/2
1592/2
1591/2
767/26
767/30
766/21
1616
1610
1608
1606/1
1606/2
1612
1601
1600
767/4
766/5
767/1
766/9
1615
1605
1602
767/5
766/8
1614
1604
1607
1609
1590
1589
1588
1587
1586
1585
767/6
766/7
767/7
1613
1603
1578/3
771/1
1574
767/8
157
ch.bet.
ciepl.
osgn.
3,0
4,0
5,0
2,0
2,5
R6,0
R8,0
R5,0

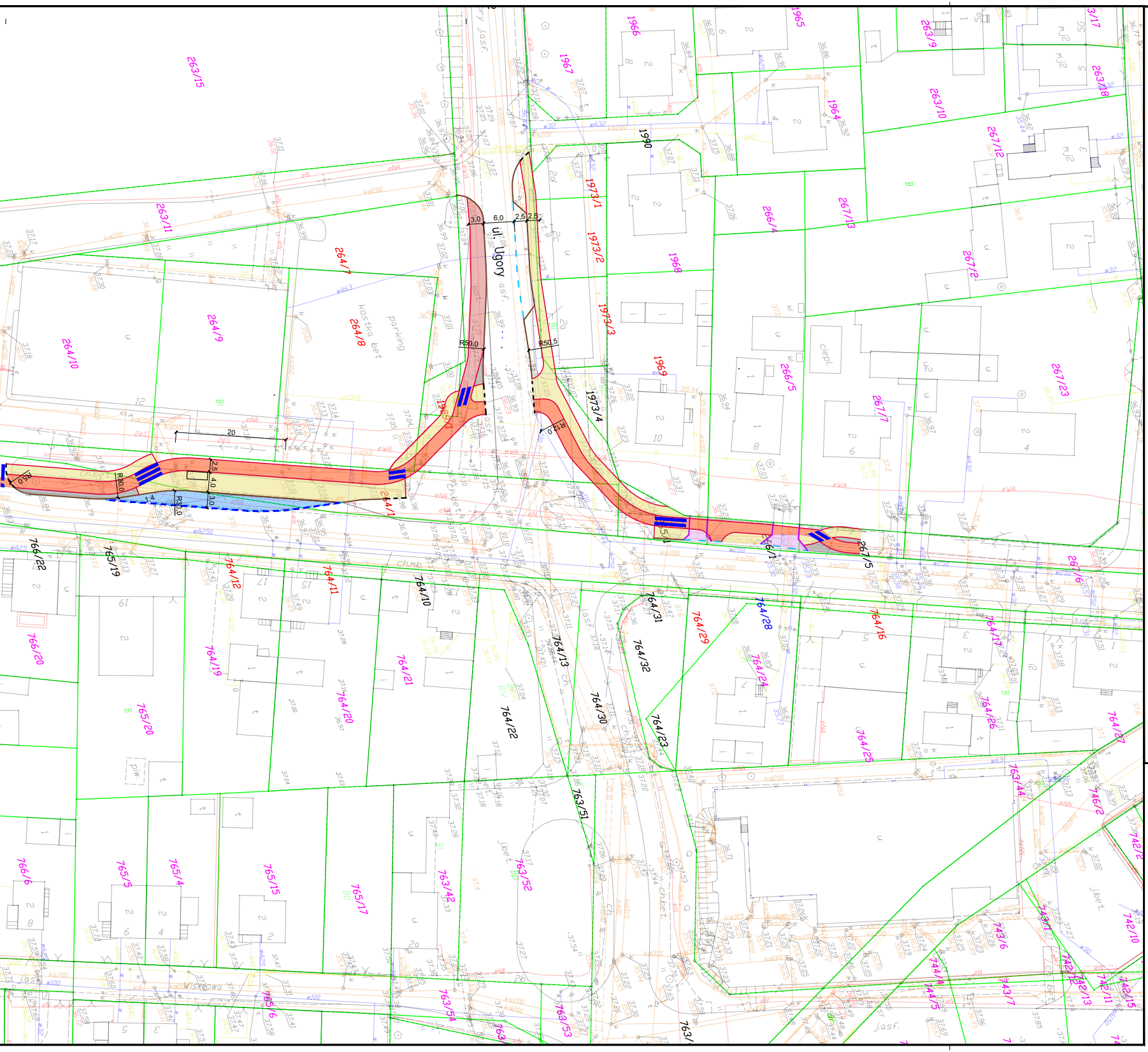
ul. Ugory
asf.
3,0
6,0
2,5
2,5
R50,0
R50,5
R12,0
20
2,5
4,0
3,0
R30,0
R30,0
R50
parking
kostka bet
1990
1973/1
1973/2
1973/3
1973/4
1967
1966
1965
1964
1968
1969
263/15
263/11
263/9
263/10
263/8
264/7
264/8
264/9
264/10
266/4
266/5
267/13
267/12
267/2
267/7
267/23
267/5
267/6
764/12
764/11
764/10
764/13
764/31
764/29
764/28
764/16
764/19
764/21
764/20
764/22
764/30
764/32
764/24
764/23
764/25
764/26
764/27
765/19
765/20
765/5
765/4
765/15
765/17
765/6
766/22
766/20
766/6
763/51
763/52
763/42
763/44
763/54
763/53
746/2
742/2
742/10
743/6
743/7
744/4
744/5
Wiśkowa

▭	rowy trapezowe
▭	kanalizacja rowu –przepust
▭	krawężnik betonowy 15x30cm
▭	krawężnik betonowy 15x30cm obniżony
▭	krawężnik betonowy wjazdowy 15x22cm
▭	opornik betonowy 12 x 25 cm
▭	obrzeże betonowe 8x30cm
▨	jezdnia nawierzchnia bitumiczna
🟧	ścieżka rowerowa nawierzchnia bitumiczna
▨	ciąg pieszo-rowerowy nawierzchnia bitumiczna
🟨	chodnik lekki kostka brukowa gr. 6cm
🟪	zjazdy kostka brukowa gr. 8cm
▨	kostka brukowa kamienna
🟦	zatoka autbusowa beton cementowy
1973/2	działka prywatna
1599/1	działka Gminy
1611/5	działka Skarbu Państwa lub podobne
17246/1	działka Lasy Państwowe