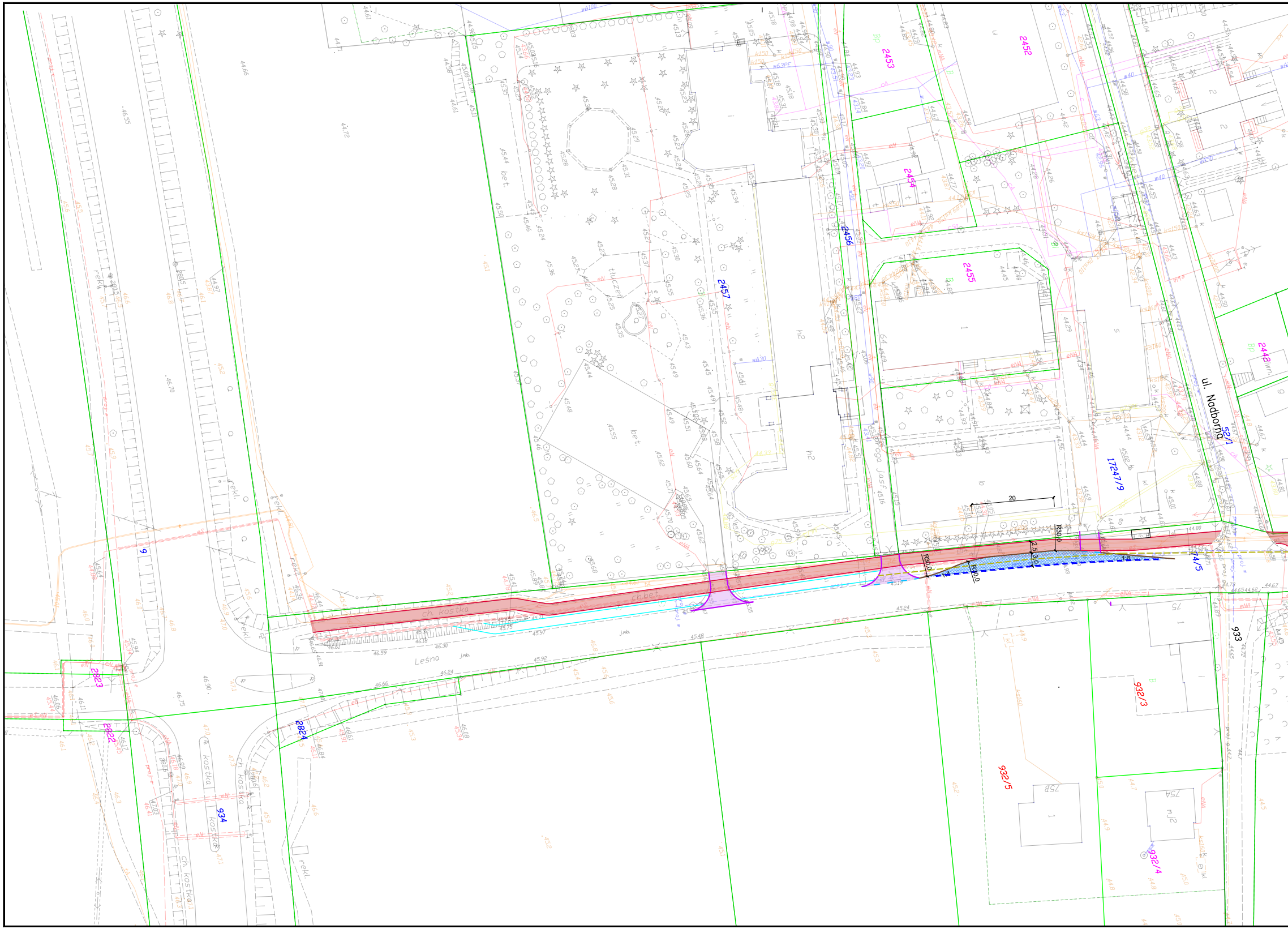
ul. Nadborna
Leśna
ch. kostka
ch. bet.
droga jasf.
kostka
ch. kostka
bet.
tłuczeń
rekl.
2452
2453
2454
2455
2456
2457
2442
1724/9
52/1
74/5
933
932/3
932/5
932/4
934
2822
2823
2824
9
75
75A
75B
R30.0
2.5
3.0
20

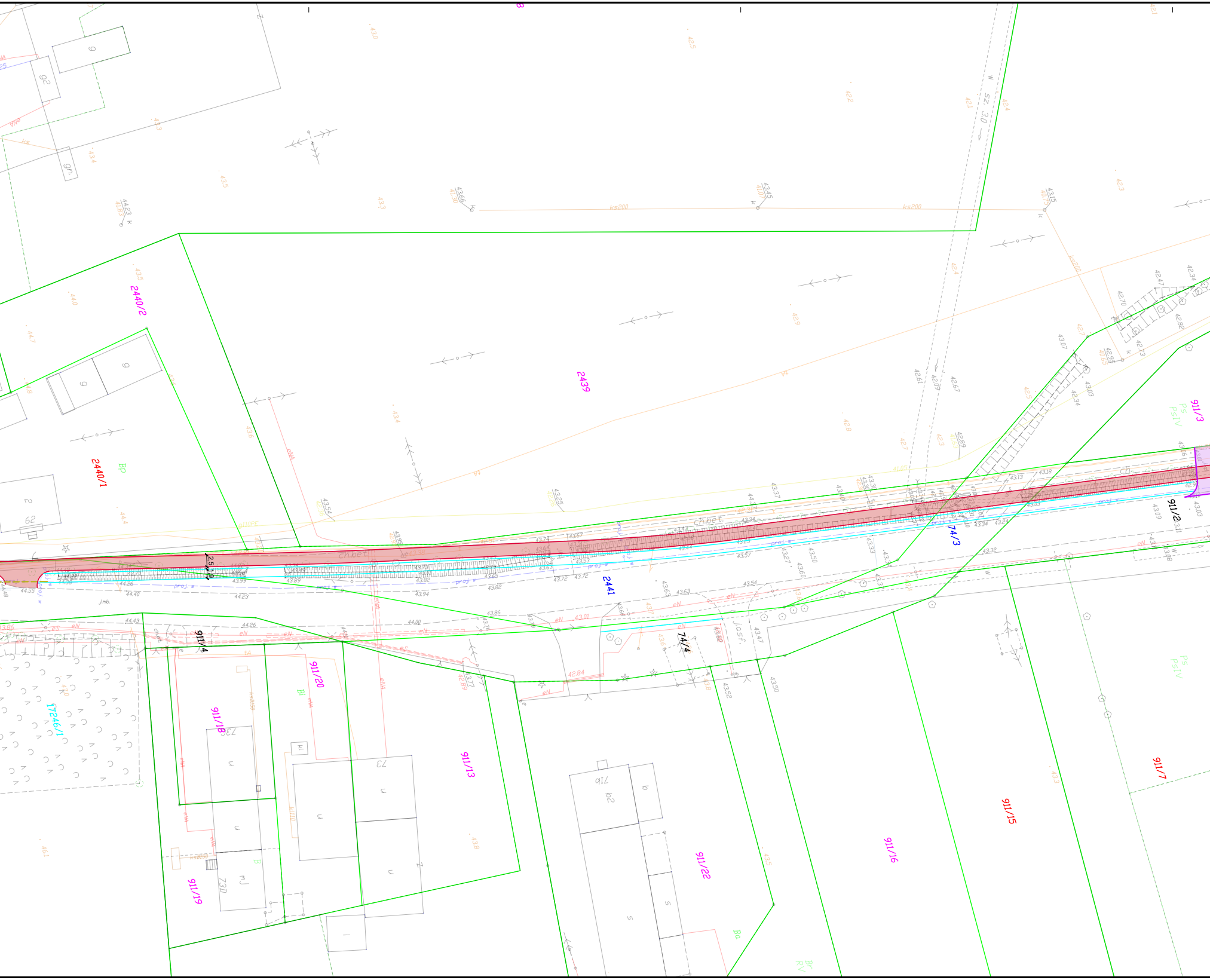
2440/2
2439
2440/1
BP
2441
911/3
PsIV
911/2
74/3
911/4
74/4
911/20
Bi
911/18
911/13
911/19
911/22
911/16
911/15
911/7
ch.bet.
asf.
ks200
proj. w
eN
SZ 3,0
73
73i
71b

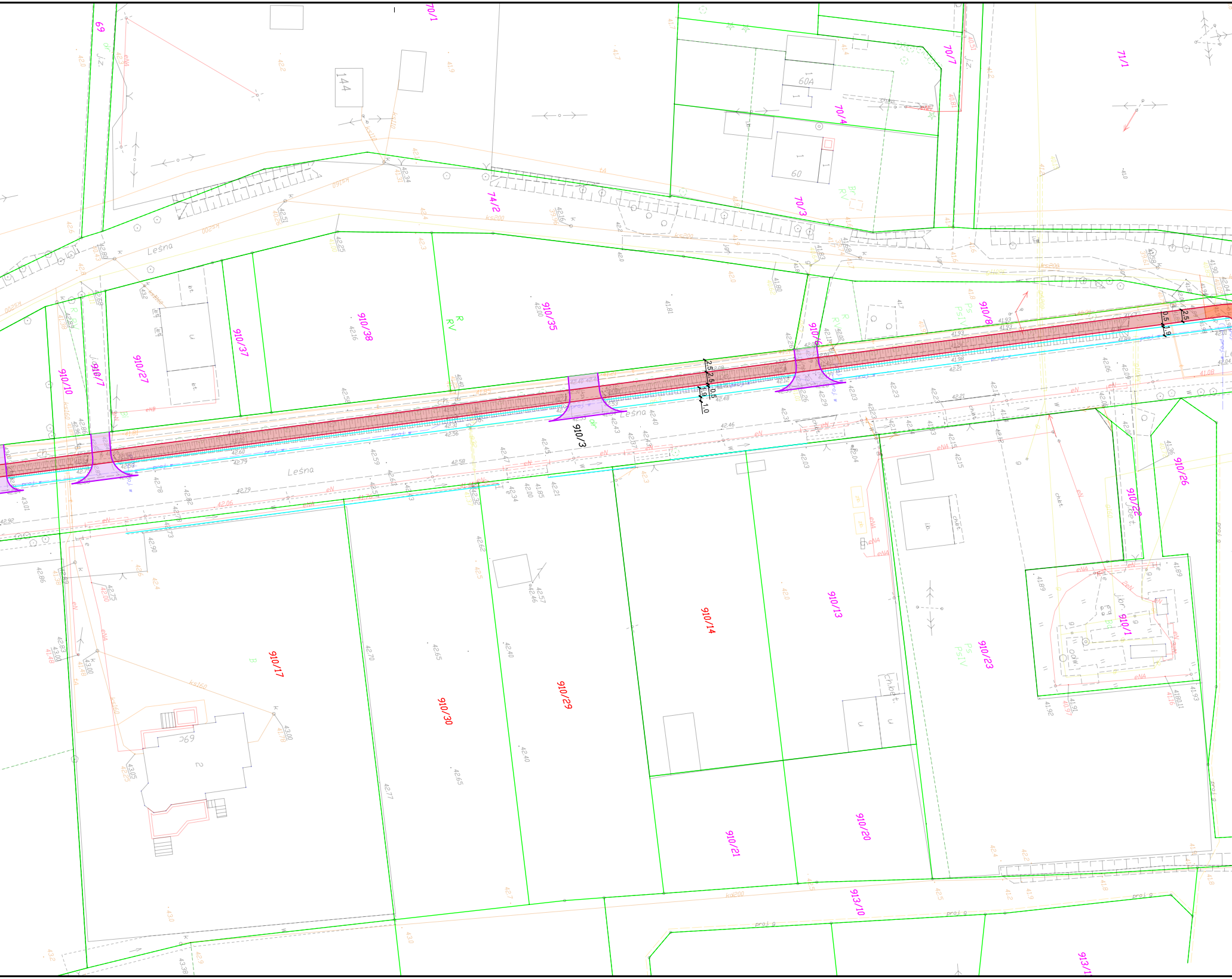
70/1
69
144
60A
70/4
60
70/7
71/1
74/2
70/3
Leśna
910/38
910/35
910/37
910/27
910/7
910/10
910/6
910/8
R
RV
PsIV
910/3
Leśna
910/17
910/30
910/29
910/14
910/13
910/23
910/22
910/26
910/1
910/21
910/20
913/10
913/11
B

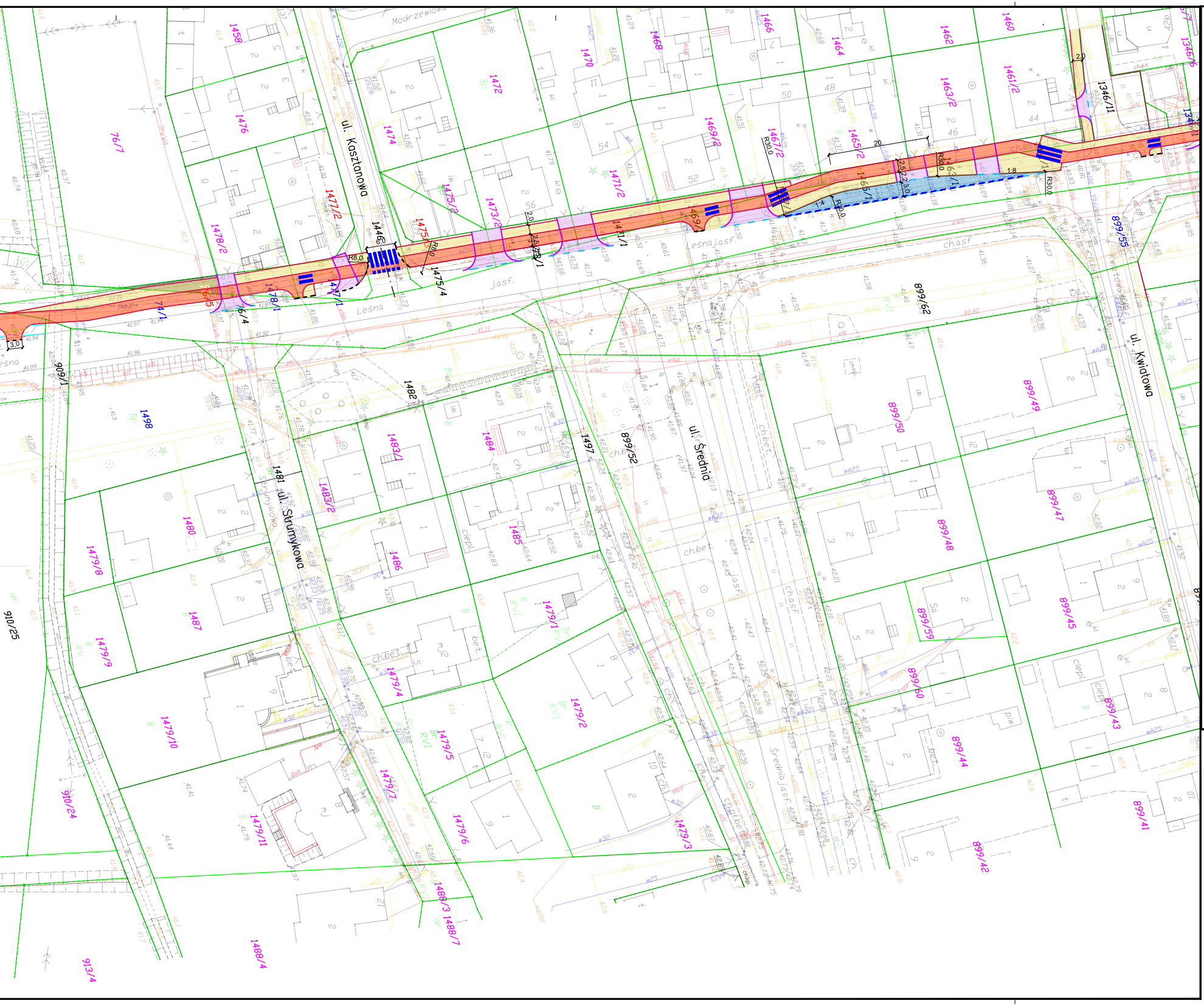
ul. Kasztanowa
ul. Strumykowa
ul. Średnia
ul. Kwiatowa
Leśna
Modrzewiowa
1482
1481
1497
899/52
899/62
899/55
1346/11
1475/4
1483/1
1483/2
1484
1485
1486
1487
1480
1479/1
1479/2
1479/3
1479/4
1479/5
1479/6
1479/7
1479/8
1479/9
1479/10
1479/11
1488/3
1488/4
1488/7
1498
76/7
910/25
910/24
913/4
909/1
899/41
899/42
899/43
899/44
899/45
899/47
899/48
899/49
899/50
899/59
899/60
1458
1460
1461/2
1462
1463/2
1464
1465/2
1466
1467/2
1468
1469/2
1470
1471/2
1472
1473/2
1474
1475/2
1476
1477/2
1478/2
R8,0
R30,0
R300
2,0
2,5
3,0
20
1:8
Średnia j.asf.
Leśna j.asf.
ch.asf

rowy trapezowe

kanalizacja rowu –przepust

krawężnik betonowy 15x30cm

krawężnik betonowy 15x30cm obniżony

krawężnik betonowy wjazdowy 15x22cm

opornik betonowy 12 x 25 cm

obrzeże betonowe 8x30cm

jezdnia
nawierzchnia bitumiczna

ścieżka rowerowa
nawierzchnia bitumiczna

ciąg pieszo–rowerowy
nawierzchnia bitumiczna

chodnik lekki
kostka brukowa gr. 6cm

zjazdy
kostka brukowa gr. 8cm

kostka brukowa kamienna

zatoka autbusowa
beton cementowy

1973/2	działka prywatna
1599/1	działka Gminy
1611/5	działka Skarbu Państwa lub podobne
17246/1	działka Lasy Państwowe