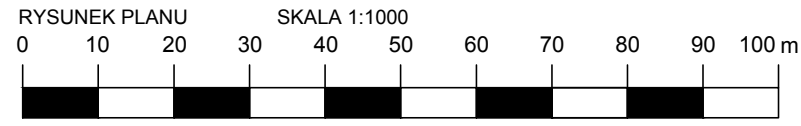
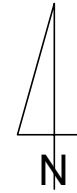


ZMIANA MIEJSCOWEGO PLANU ZAGOSPODAROWANIA PRZESTRZENNEGO TERENU ZABUDOWY MIESZKANIOWO-USŁUGOWEJ, WIEŚ OTOROWO, GMINA SOLEC KUJAWSKI.


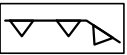

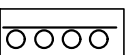



ZAŁĄCZNIK NR 1
DO UCHWAŁY NR XXI/184/20
RADY MIEJSKIEJ W SOLCU KUJAWSKIM
Z DNIA 15 WRZEŚNIA 2020r.

ORGAN SPORZĄDZAJĄCY :
BURMISTRZ
SOLCA KUJAWSKIEGO



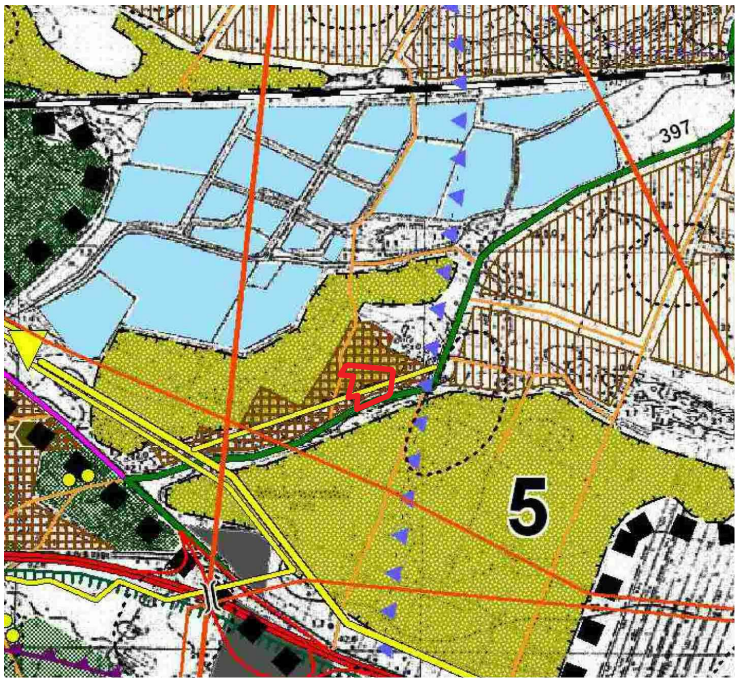
LEGENDA OZNACZENIA OBOWIĄZUJĄCE

-  GRANICA OBSZARU OBJĘTEGO PLANEM
-  LINIE ROZGRANICZAJĄCE TERENY
O RÓŻNYM PRZEZNACZENIU
LUB RÓŻNYCH ZASADACH ZAGOSPODAROWANIA
-  MAKSYMALNE NIEPRZEKRACZALNE
LINIE ZABUDOWY
-  WYMIARY
-  ZIELEŃ IZOLACYJNA
-  SYMBOL IDENTYFIKUJĄCY TERENY O RÓŻNYM PRZEZNACZENIU
LUB RÓŻNYCH ZASADACH ZAGOSPODAROWANIA
TEREN ZABUDOWY USŁUGOWEJ

STUDIUM UWARUNKOWAŃ I KIERUNKÓW ZAGOSPODAROWANIA
PRZESTRZENNEGO GMINY SOLEC KUJAWSKI UCHWALONEGO UCHWAŁĄ NR
XVI/138/08 RADY MIEJSKIEJ W SOLCU KUJAWSKIM Z DNIA 27 CZERWCA 2008
ROKU ORAZ UCHWAŁĄ NR XIV/133/16 RADY MIEJSKIEJ W SOLCU KUJAWSKIM Z
DNIA 18 MARCA 2016 ROKU.

skala 10:000

-  GRANICA OBSZARU OBJĘTEGO PLANEM



Poswiadcza się zgodność niniejszej kopii z treścią materiału państwowego zasobu geodezyjnego i kartograficznego

Organ prowadzący państwowy zasób geodezyjny i kartograficzny: STAROSTA KUJAWSKI

Nazwa materiału zasobu: mapa sąsiedzialna

Identyfikator ewidencyjny materiału zasobu: P.040320 20

Data wykonania kopii: 17. 01. 2020

Imię, nazwisko, imię i nazwisko reprezentującej organ: *[Signature]*