

**UCHWAŁA NR LII/...../22
RADY MIEJSKIEJ W SOLCU KUJAWSKIM
Z DNIA 23 WRZEŚNIA 2022 ROKU**

w sprawie pozbawienia części dróg kategorii dróg gminnych w związku z zaliczeniem ich do kategorii dróg wojewódzkich i ustalenia ich nowego przebiegu

Na podstawie art. 7 ust. 3 i art. 10 ust. 3 ustawy z dnia 21 marca 1985 r. o drogach publicznych (Dz. U. z 2022 r. poz. 1693)¹, po zasięgnięciu opinii Zarządu Powiatu Bydgoskiego

**RADA MIEJSKA W SOLCU KUJAWSKIM
UCHWAŁA, CO NASTĘPUJE:**

§ 1. Pozbawia się kategorii dróg gminnych:

- 1) Część drogi numer 051060C tj. ul. Powstańców, na odcinku od skrzyżowania z drogą wojewódzką nr 249 (ul. Leśna) do skrzyżowania z ul. Wiśniową w Solcu Kujawskim, w związku z zaliczeniem do kategorii dróg wojewódzkich; odcinek pozbawiony kategorii drogi gminnej został przedstawiony w załączniku nr 1 do niniejszej uchwały;
- 2) Część drogi numer 051087C tj. ul. Wiśniową, w związku z zaliczeniem do kategorii dróg wojewódzkich, na odcinku od skrzyżowania z ul. Powstańców do skrzyżowania z drogą wojewódzką nr 204 (ul. Garbary) w Solcu Kujawskim; odcinek pozbawiony kategorii drogi gminnej został przedstawiony w załączniku nr 2 do niniejszej uchwały.

§ 2. Zmienia się przebieg dróg gminnych:

- 1) numer 051060C tj. ul. Powstańców w związku z zaliczeniem odcinka drogi do kategorii dróg wojewódzkich; przebieg drogi określa załącznik nr 3 do niniejszej uchwały;
- 2) numer 051087C tj. ul. Wiśniowej w związku z zaliczeniem odcinka drogi do kategorii dróg wojewódzkich; przebieg drogi określa załącznik nr 4 do niniejszej uchwały.

§ 3. Szczegółowe położenie i przebieg dróg gminnych, o których mowa w § 2 pkt 1 i 2, zostały opisane w tabeli stanowiącej załącznik nr 5 do niniejszej uchwały.

§ 4. Wykonanie uchwały powierza się Burmistrzowi Solca Kujawskiego.

§ 5. Uchwała podlega ogłoszeniu w Dzienniku Urzędowym Województwa Kujawsko-Pomorskiego z mocą obowiązującą od 1 stycznia 2023 r.

¹ Dz.U.2022.1768, Dz.U.2022.1783.

Projekt uchwały sporządziła: Karolina Lemka – inspektor ds. drogownictwa
Projekt uchwały sprawdził: Zbigniew Faleńczyk – kierownik Referatu Gospodarki Komunalnej
Projekt uchwały zatwierdził: Cezary Ball – dyrektor Wydziału Utrzymania Miasta

Sprawdzono pod względem
formalno-prawnym

dr Małgorzata Szalewska
RADCA PRAWNY

UZASADNIENIE
DO UCHWAŁY NR LII/...../22
RADY MIEJSKIEJ W SOLCU KUJAWSKIM
Z DNIA 23.09.2022 ROKU


w sprawie pozbawienia części dróg kategorii dróg gminnych w związku z zaliczeniem ich do kategorii dróg wojewódzkich i ustalenia ich nowego przebiegu

W związku z planowanym zaliczeniem do kategorii dróg wojewódzkich odcinków dróg gminnych w Solcu Kujawskim tj. odcinka drogi numer 051060C ul. Powstańców od skrzyżowania z drogą wojewódzką nr 249 (ul. Leśna) do skrzyżowania z ul. Wiśniową oraz odcinka drogi numer 051087C ul. Wiśniowej od skrzyżowania z ul. Powstańców do skrzyżowania z drogą wojewódzką nr 204 (ul. Garbary), Urząd Marszałkowski Województwa Kujawsko- Pomorskiego wystąpił z wnioskiem o podjęcie stosownej uchwały. Jest to związane z planowaną przebudową drogi wojewódzkiej numer 204 tj. ul. Garbary w Solcu Kujawskim.

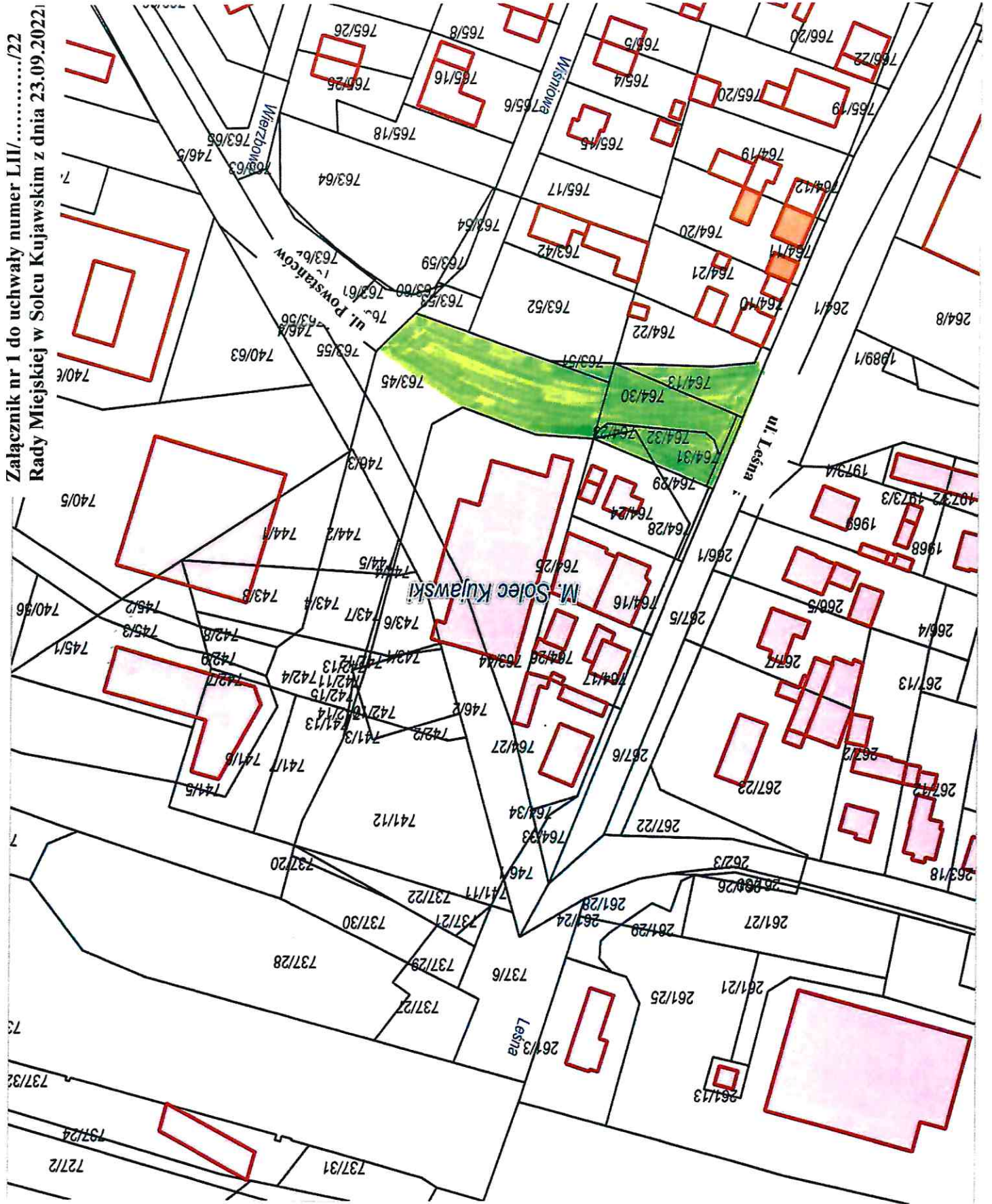
Zgodnie z art. 7 ust. 3 oraz 7a ustawy z dnia 21 marca 1985 r. o drogach publicznych (Dz. U. z 2022 r. poz. 1693 z późn. zm.) ustalenie przebiegu istniejących dróg gminnych następuje w drodze uchwały rady gminy, po zasięgnięciu opinii właściwego zarządu powiatu.

Zarząd Powiatu Bydgoskiego wydał pozytywną opinię, o której mowa w art. 7a ust. 1 ustawy o drogach publicznych, podejmując Uchwałę nr 510/2022 Zarządu Powiatu Bydgoskiego z dnia 30 sierpnia 2022 r.

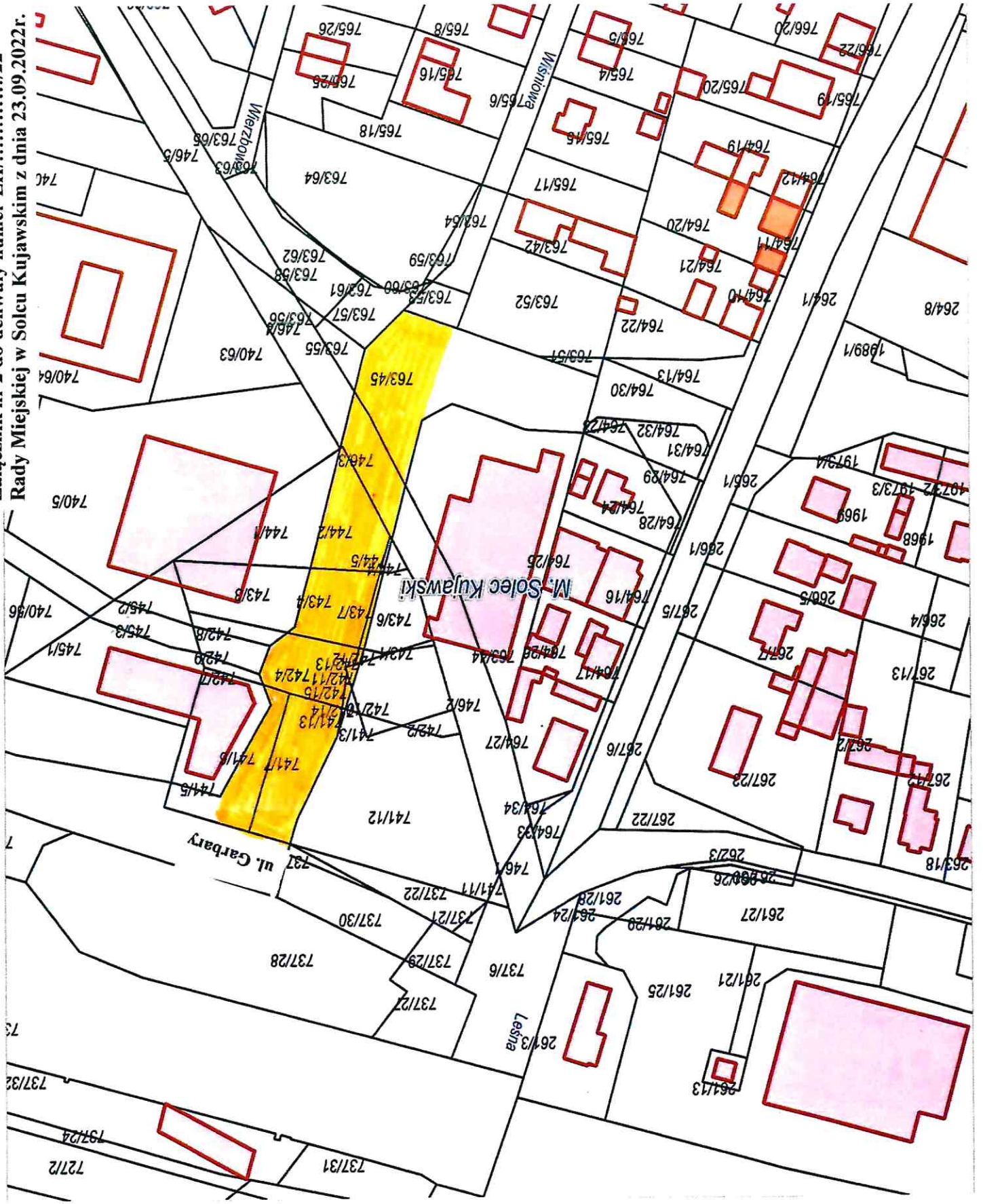
Reasumując, podjęcie niniejszej uchwały jest uzasadnione.

z up. BURMISTRZA

Barbara Bickowska
Zastępca Burmistrza

Załącznik nr 1 do uchwały numer LII/...../22
Rady Miejskiej w Solcu Kujawskim z dnia 23.09.2022r.



Załącznik nr 2 do uchwały numer LIII/...../22
Rady Miejskiej w Solcu Kujawskim z dnia 23.09.2022r.





Załącznik nr 5 do uchwały
nr LII/...../22
Rady Miejskiej w Solcu Kujawskim
z dnia 23.09.2022r.

Lp.	Numer drogi	Nazwa drogi	Dotychczasowy przebieg drogi wraz z numerami działek	Przebieg drogi po wyłączeniu ich części z użytkowania wraz z numerami działek
1.	051060C	Powstańców	Od ul. Leśnej w Solcu Kujawskim do drogi krajowej numer 10 764/31 764/32 764/23 764/13 764/30 763/51 763/45 część 763/53 część 763/61 763/57 część 763/55 763/58 763/56 763/62 763/65 część 746/5 763/66 763/67 2448/13 740/52 740/1 2448/15 786/2 760/1 893/1 1159/5 1286/1 957/1 2443/1 1159/9 954/3 957/2	Od drogi wojewódzkiej numer 204 do drogi krajowej numer 10 763/61 763/57 część 763/55 763/58 763/56 763/62 763/65 część 746/5 763/66 763/67 2448/13 740/52 740/1 2448/15 786/2 760/1 893/1 1159/5 1286/1 957/1 2443/1 1159/9 954/3 957/2
2.	051087C	Wiśniowa	Od ul. Garbary do ul. Leśnej w Solcu Kujawskim	Od drogi wojewódzkiej numer 204 do ul. Leśnej w Solcu Kujawskim

			741/7 741/6 742/4 741/13 742/15 742/11 742/13 743/4 743/7 744/2 744/5 746/3 763/45 część 763/53 763/57 część 763/60 763/54 763/59 765/6 767/8 1574 1584	763/53 763/57 część 763/60 763/54 763/59 765/6 767/8 1574 1584
--	--	--	--	--