

UCHWAŁA NR XLII/370/14
RADY MIEJSKIEJ W SOLCU KUJAWSKIM
Z DNIA 25 CZERWCA 2014 ROKU

w sprawie przystąpienia do sporządzenia miejscowego planu zagospodarowania przestrzennego dla gazociągu wysokiego ciśnienia relacji PGE GiEK Oddział Zespół Elektrociepłowni Bydgoszcz – układ zasuw Otorowo na terenie Gminy Solec Kujawski na terenie obrębu ewidencyjnego Wypaleniska, Makowiska oraz Otorowo, gmina Solec Kujawski

Na podstawie art. 18 ust. 2 pkt 5 ustawy z dnia 8 marca 1990r. o samorządzie gminnym (Dz.U. z 2013r. poz. 594¹) w związku z art. 14 ust. 1 ustawy z dnia 27 marca 2003 r. o planowaniu i zagospodarowaniu przestrzennym (Dz.U. z 2012r. poz. 647²)

Rada Miejska w Solcu Kujawskim uchwala, co następuje:

§ 1. Przystąpić do sporządzenia miejscowego planu zagospodarowania przestrzennego terenu położonego w obrębie ewidencyjnym Wypaleniska, Makowiska oraz Otorowo, gmina Solec Kujawski. Integralną częścią uchwały są załączniki nr 1, 2 i 3 przedstawiające granice obszaru objętego projektem planu.

§ 2. Wykonanie uchwały powierza się Burmistrzowi Miasta i Gminy Solec Kujawski.

§ 3. Uchwała wchodzi w życie z dniem podjęcia i podlega ogłoszeniu na tablicy ogłoszeń i na stronie internetowej Urzędu Miasta i Gminy Solec Kujawski.

Przewodniczący
Rady Miejskiej

mgr Jan Koszarski

¹ Zmiana: Dz.U.2013.645, Dz.U.2013.1318, Dz.U.2014.379

² Zmiana: Dz.U.2012.951, Dz.U.2012.1445, Dz.U.2013.21, Dz.U.2013.405, Dz.U.2013.1238, Dz.U.2014.379

UZASADNIENIE

w sprawie przystąpienia do sporządzenia miejscowego planu zagospodarowania przestrzennego dla gazociągu wysokiego ciśnienia relacji PGE GiEK Oddział Zespół Elektrociepłowni Bydgoszcz – układ zasuw Otorowo na terenie Gminy Solec Kujawski na terenie obrębu ewidencyjnego Wypaleniska, Makowiska oraz Otorowo, gmina Solec Kujawski


O przystąpieniu do sporządzenia miejscowego planu zagospodarowania przestrzennego, zgodnie z art. 14 ustawy z dnia 27 marca 2003 r. o planowaniu i zagospodarowaniu przestrzennym, rozstrzyga rada gminy w formie uchwały.

Uchwała Rady Miejskiej o przystąpieniu do sporządzenia miejscowego planu zagospodarowania przestrzennego rozpocznie tryb formalno-prawny sporządzenia planu stosownie do zapisów ww. ustawy.

Podjęcie nowej uchwały o przystąpieniu do sporządzenia planu miejscowego, zgodnie z art. 14 ust. 5 ustawy z dnia 27 marca 2003 r. o planowaniu i zagospodarowaniu przestrzennym, zostało poprzedzone szeregiem analiz m.in. o charakterze funkcjonalnym, przestrzennym i terenowo-prawnym, zakresu potrzebnych materiałów geodezyjnych do opracowania planu oraz ustaleniem niezbędnego zakresu prac planistycznych, które potwierdzają zasadność przystąpienia do sporządzenia ww. planu.

Celem sporządzenia planu będzie ustalenie przeznaczenia oraz określenie sposobów zagospodarowania i zabudowy terenów zlokalizowanych w obrębie ewidencyjnym Wypaleniska, Makowiska oraz Otorowo, gmina Solec Kujawski pod realizację gazociągu wysokiego ciśnienia relacji PGE GiEK Oddział Zespół Elektrociepłowni Bydgoszcz – układ zasuw Otorowo na terenie Gminy Solec Kujawski.

Wobec powyższego zasadnym jest podjęcie ww. uchwały w sprawie przystąpienia do sporządzenia miejscowego planu zagospodarowania przestrzennego.


Przewodniczący
Rady Miejskiej

mgr Jan Koszarski

RADA MIEJSKA
w Solcu Kujawskim

Droga wojewódzka nr 397

Załącznik nr 1

do Uchwały Nr XLII/370/14
Rady Miejskiej w Solcu Kujawskim
z dnia 25 czerwca 2014 roku



← Kierunek
Bydgoszcz

Stacja
benzynowa

→ Kierunek
Toruń



granice obszaru objętego
projektem planu
Przewodniczący

Rady Miejskiej


mgr Jan Koszałski

mgr Jan Koszałski

RADA MIEJSKA
w Solcu Kujawskim

Załącznik nr 2
do Uchwały Nr XLII/370/14
Rady Miejskiej w Solcu Kujawskim
z dnia 25 czerwca 2014 roku

WZKŁADZAJĄC NA PLAN
Kierownik Wydziału
Przewodniczący Rady Miejskiej



Kierunek
Toruń

Droga krajowa nr 10

Kierunek
Szczecin



granice obszaru objętego
projektem planu
Przewodniczący

Rady Miejskiej

mgr Jan Koszałski
mgr Jan Koszałski

RADA MIEJSKA
w Solcu Kujawskim

Załącznik nr 3

do Uchwały Nr XLII/370/14
Rady Miejskiej w Solcu Kujawskim
z dnia 25 czerwca 2014 roku



← Kierunek
Bydgoszcz

Droga wojewódzka nr 397

→ Kierunek
Toruń

Droga krajowa nr 10

← Kierunek
Szczecin



granice obszaru objętego
projektem planu

Przewodniczący
Rady Miejskiej

mgr Jan Koszarski
mgr Jan Koszarski