


MIEJSCOWY PLAN ZAGOSPODAROWANIA PRZESTRZENNEGO TERENU POŁOŻONEGO W REJONIE ULICY MARSZ. JÓZEFA PIŁSUDSKIEGO ORAZ ULICY LIPOWEJ W SOLCU KUJAWSKIM.

STUDIUM UWARUNKWAŃ I KIERUNKÓW ZAGOSPODAROWANIA PRZESTRZENNEGO GMINY
SOLEC KUJAWSKI UCHWALONEGO UCHWAŁĄ NR XVII/138/08 RADY MIEJSKIEJ W SOLCU
KUJAWSKIM Z DNIA 27 CZERWCA 2008 ROKU ORAZ UCHWAŁĄ NR XIV/133/16 RADY MIEJSKIEJ W
SOLCU KUJAWSKIM Z DNIA 18 MARCA 2016 ROKU.

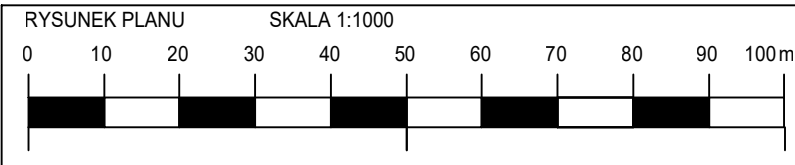
skala 10:000

 GRANICA OBSZARU OBJĘTEGO PLANEM



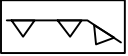

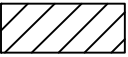


ZAŁĄCZNIK NR 1
DO UCHWAŁY NR
RADY MIEJSKIEJ W SOLCU KUJASKIM
Z DNIA

ORGAN SPORZĄDZAJĄCY :
BURMISTRZ SOLCA KUJAWSKIEGO



LEGENDA OZNACZENIA OBOWIĄZUJĄCE

-  GRANICA OBSZARU OBJĘTEGO PLANEM
-  LINIE ROZGRANICZAJĄCE TERENY
O RÓŻNYM PRZEZNACZENIU
LUB RÓŻNYCH ZASADACH ZAGOSPODAROWANIA
-  MAKSYMALNE NIEPRZEKRACZALNE
LINIE ZABUDOWY
-  WYMIARY
-  PAS TECHNOLOGICZNY LINII
ELEKTROENERGETYCZNEJ ŚREDNIEGO NAPIĘCIA 15 kV

SYMBOLE IDENTYFIKUJĄCE TERENY O RÓŻNYM PRZEZNACZENIU LUB RÓŻNYCH ZASADACH ZAGOSPODAROWANIA

-  U TERENY ZABUDOWY USŁUGOWEJ
-  ZP TERENY ZIELENI URZĄDZONEJ
-  KDL TERENY KOMUNIKACJI - DROGA PUBLICZNA
KLASY LOKALNEJ
-  KS TERENY KOMUNIKACJI - PARKING
-  OZNACZENIA WYNIKAJĄCE Z PRZEPISÓW
ODRĘBNYCH:
-  STREFA "W" OCHRONY ARCHEOLOGICZNEJ

