

ZALĄCZNIK NR 1

OZNACZENIA:





USTALENIA PLANU:

-  granica obszaru objętego planem
-  linie rozgraniczające tereny o różnym przeznaczeniu lub różnych zasadach zagospodarowania
-  nieprzekraczalne linie zabudowy
-  budynki wpisane do ewidencji zabytków
-  przebieg ścieżki pieszo-rowerowej
-  projektowane szpalier drzew
-  istniejące szpalier drzew - do zachowania

OZNACZENIA LITEROWE Z NUMERAMI WYRÓŻNIAJĄCYMI POSZCZEGÓLNE TERENY FUNKCYJNALNE:

- 1 UO** teren zabudowy usługowej z zakresu usług oświaty, kultury, opieki zdrowotnej, administracji publicznej
- 2 UKR** teren zabudowy usługowej z zakresu kultury religijnej
- 3 UC/U** teren rozmieszczenia obiektów handlowych o powierzchni sprzedaży powyżej 400 m²
- 4-5 U** tereny zabudowy usługowej nieuczęszliwej
- 6-9 U/MW** tereny zabudowy usługowej nieuczęszliwej oraz zabudowy mieszkaniowej wielorodzinnej
- 10-12 MW** tereny zabudowy mieszkaniowej wielorodzinnej
- 13-21 MN** tereny zabudowy mieszkaniowej jednorodzinnej
- 22 KSk** teren zespołu garażowego
- 23 ZP** teren zieleni urządzonej
- 24-27 E** tereny infrastruktury elektroenergetycznej - stacji transformatorowych
- 28 IG** teren infrastruktury gazowniczej
- 1-3 KDL** tereny dróg publicznych - ulice klasy lokalnej
- 4-6 KDD** tereny dróg publicznych - ulice klasy dojazdowej
- 7 KDX** teren publicznego ciągu pieszego

ELEMENTY INFORMACYJNE NIEBĄDĄCE USTALENIAMI PLANU:

-  proponowane granice podziałów na działki budowlane
-  linie rozgraniczające wyznaczone w sąsiednich planach miejscowych
-  projektowany układ drogowy
-  linie wymiarowe

Wyrus ze Studium uwarunkowań i kierunków zagospodarowania przestrzennego Gminy Solec Kujawski

